

Am Mühlenteich

Zugführerweg

Schnackenburgallee

Bernhard Sch. (1867-1924)
Oberbürgermeister in Altona

Grenzacker

Elbgaustraße

Lütfendeel

Eidelstedter Straßennamen


Eidelstedt
Bezirk Eimsbüttel

Binsberg

Alpenrosenweg

Hinschstraße

Dörpsweg



UP EWIG UNGEDEELT

Eidelstedter Bürgerverein

Mi., 15. August 2012

Stefan Wilke

Lohhorn

Lohhorn 9

22523 Hamburg-Eidelstedt





Eidelstedter Dorfstraße

Hilpertweg

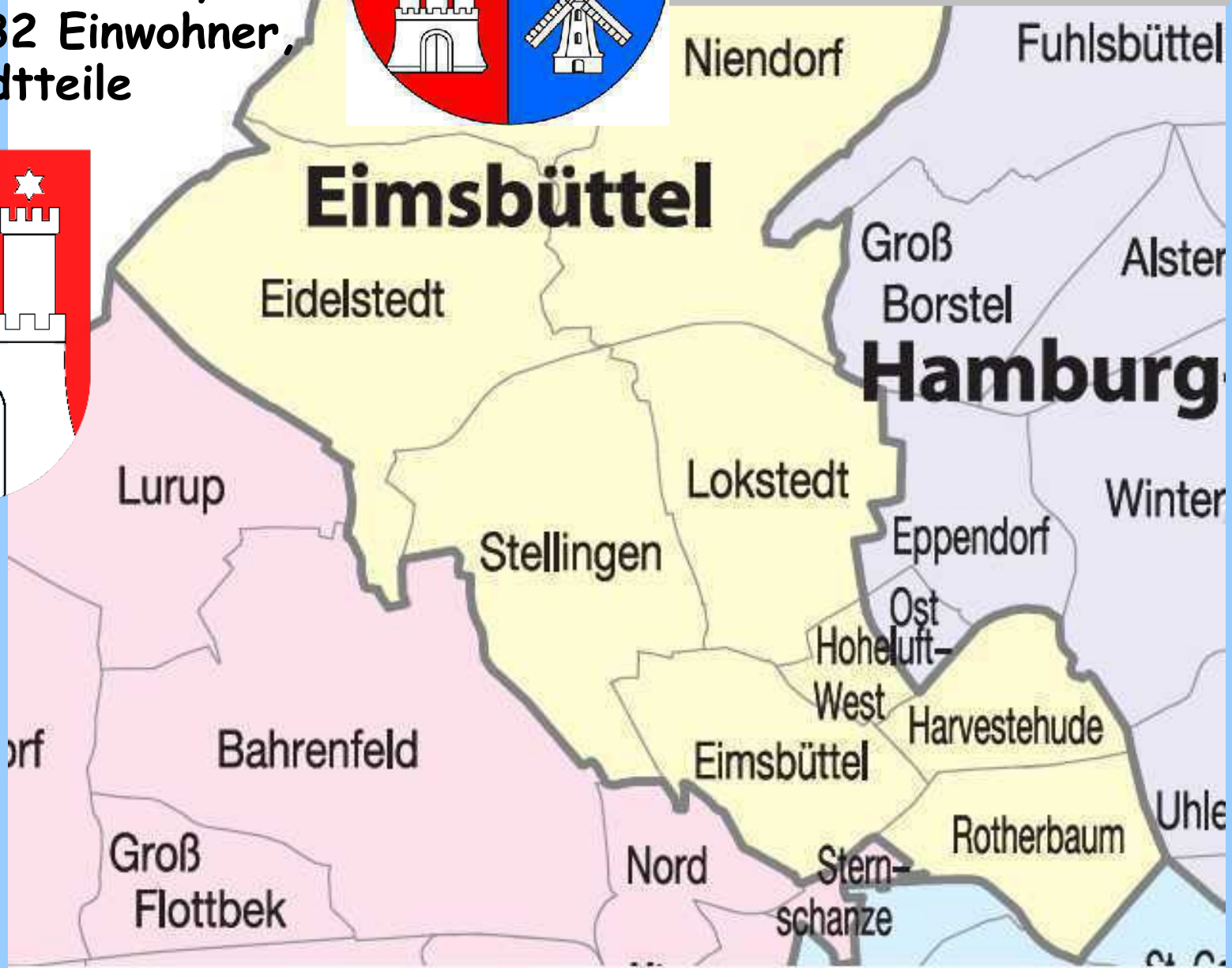
Hamburg (2006):

8488 Straßen,
(2496 Brücken!),
755,3 km² Fläche,
1.720.632 Einwohner,
104 Stadtteile



Eidelstedt (2006):

163 Straßen (1,92%),
8,7 km² Fläche (1,15%),
29.867 Einwohner (1,74%)





B 447

Hamburg Eidelstedt

District Hamburg Nordwest

Eidelstedt

Stellingen

Lürup

Farnhornweg

Bismark

Hamburg Bismark

Hamburg Volkspark

Quelle: www.openstreetmap.de

L 103

B 4;6 5

Einige allgemeine Erklärungen von Namensteilen:

acker:	gepflügter Boden. Feld
allee:	beidseitig von Bäumen gesäumte Straße
barg:	Berg
brook:	Bruch. Tiefes, feuchtes Land
chaussee:	gepflasterte Heerstraße, Landstraße
deel:	Teil
deep:	tief
dieck:	Teich
furt:	flache Gewässerstelle
horn, hörn:	Landecke. Spitz zulaufendes Stück Land.
kamp:	Feld, Ackerstück. Meist von Gräben umschlossen.
kark:	Kirche
loh:	kleiner Wald, lichtetes Gehölz. Hain. Eichwald
moor:	feuchtes Gebiet
ort, oort:	Ecke, Spitze
plan:	Ebene
redder:	von Knicks gesäumter Feldweg
wisch:	Wiese
wurt:	künstlicher Wohnhügel

Elbgaustraße

Mühlenau

Furtweg

Kieler Straße

Dörpsweg



Eidelstedt 1789

(Quelle: Hintze)

Anzahl Eidelstedter Straßennamen:

1927: 45

1938: 94

1951: 110

1956: 127

2006: 163

Umbenennungen (1928)

(Folge des 'Untereibe-Gesetz' 1927):

Bahnhofstraße	> Reichsbahnstraße
Bahrenfelder Straße	> Schnackenburgallee
Chemnitzstraße	> Waterhörnstraße
Dorfstraße	> Eidelstedter Dorfstraße
Feldstraße	> Nebenbahnstraße
Friedhofstraße	> Dörpsweg
Hebbelstraße	> Mählstraße
Kampstraße	> Niekampsweg
Kirchenstraße	> Karkwurt
Klaus-Groth-Straße	> Fehrsstraße
Lindenstraße	> Wischhofsweg
Luruper Straße	> Elbgaustraße
Mühlendamm	> Mühlenort
Mühlenweg	> Am Mühlenteich
Schmiedestraße	> Thormannsweg
Stormstraße	> Dammstraße
Weidenstraße	> Lohkampstraße

Umbenennungen (1945-1950)

(Folge des 'Groß-Hamburg-Gesetz' 1937):

Am Gehege	> Uhuweg
Bankstraße	> Redingskamp
Brookstraße	> Spanische Furt
Fehrstraße	> Haseldorfer Weg
Gartenstraße	> Hornackswisch
Im Gehölz	> Niendorfer Gehege
Jahrsmoorweg	> Jaarsmoor
Niendorfer Weg	> Niendorfer Gehege
Niendorfer Weg	> Rungwisch
Schreberallee	> Halstenbeker Stieg
Schröderstraße	> Oortskamp
Torfweg	> Schneeballweg
Torfweg	> Alpenrosenweg
Wiesengrund	> Wiesenacker



1962

1935

Eidelstedt ca. 1965

Heizergang
Weichenstellerweg
Bremserstieg
Werkmeisterweg
Streckenwärterweg
Schrankenwärterweg
Packmeisterweg
Schaffnerstieg
Rangiererweg
Zugführerweg
Thormannweg

Quelle: Hamburger Straßen
und Verkehrsatlas



Zeitliche Sortierung aller 163 Straßennamen

Kieler Straße	1840	Albrechtstraße	1930	Halstenbeker Stieg	1949	Wullenweberstieg	1959
Lampéstraße	um 1905	Dallbregen	1930	Haseldorfer Weg	1949	Edelweißweg	1960
Ottostraße	um 1905	Heidacker	1930	Hornackswisch	1949	Köllns Acker	1960
Wendrichstraße	vor 1907	Heimstättenstraße	1930	Jaarsmoor	1949	Mergenthalerweg	1960
Halstenbeker Straße	1907	Hörgensweg	1930	Oortskamp	1949	Lohhörn	1961
Kapitelbuschweg	1910	Steinacker	1930	Redingskamp	1949	Lüttwisch	1961
Schnelsener Weg	1911	Astweg	1931	Uhuweg	1949	Netthörn	1961
Hinschstraße	1917	Torfweg	1931	Wiesenacker	1949	Teinstücken	1961
Ottensener Straße	vor 1920	Baumacker	1932	Alpenrosenweg	1950	Binsbarg	1962
Furtweg	vor 1924	Burbekstraße	1932	Goldkäferweg	1950	Krummer Kamp	1962
Halstenbeker Weg	vor 1926	Dürenackersweg	1932	Heimchenweg	1950	Lüttendeel	1963
Bollweg	vor 1927	Ekenknick	1932	Magnolienweg	1950	Furchenacker	1964
Fangdieckstraße	vor 1927	Hellasweg	1932	Sandgrube	1950	Hilpertweg	1964
Pinneberger Chaussee	vor 1927	Im Keil	1932	Schneeballweg	1950	Pflugacker	1964
Duvenacker	um 1927	Kornacker	1932	Kollenhof	1951	Rebenacker	1964
Wiebischenkamp	um 1927	Lohwurt	1932	Farnhornstieg	1952	Reemstückenkamp	1964
Am Mühlenteich	1928	Fuchsienweg	1935	Mühlenuweg	1952	Drieschweg	1967
Dammstraße	1928	Georginenweg	1935	Muldenweg	1952	Wiebelstraße	1967
Dörpsweg	1928	Gladiolenweg	1935	Thormannstieg	1952	Safranweg	1968
Eidelstedter Brook	1928	Gloxinienweg	1935	Waldrebenweg	1952	Wildacker	1969
Eidelstedter Dorfstraße	1928	Goldregenweg	1935	Herzblumenweg	1953	Sven-Hedin-Straße	1971
Elbgaustraße	1928	Irisplatz	1935	Levkojenweg	1953	Christrosenweg	1972
Karkwurt	1928	Jasminweg	1935	Schachblumenweg	1953	Sterndoldenweg	1972
Lohkampstraße	1928	Syringenweg	1935	Seerosenweg	1953	Amerkamp	1975
Mählstraße	1928	Bussardweg	1936	Seidelbastweg	1953	Beentkamp	1975
Mesterfeldweg	1928	Fohrwisch	1936	Strohblumenweg	1953	Holloswisch	1975
Möhlenort	1928	Upn Hornack	1936	Trollblumenweg	1953	Borkenweg	1981
Nebenbahnstraße	1928	Turmfalkweg	vor 1938	Zugführerweg	1953	Alte Elbgaustraße	1986
Niekampsweg	1928	Dorpsfelde	1940	Dallbregenstieg	1954	Bickbargen	1986
Reichsbahnstraße	1928	Ellerauer Weg	1940	Deepenbrook	1954	Konrad-Hager-Straße	1987
Schnackenburgallee	1928	Hornackredder	1940	Deepenbrookkamp	1954	Mittelstieg	1988
Steinwiesenweg	1928	Lentföhrdener Weg	1940	Deepenbrookweg	1954	Antonie-Möbis-Weg	1991
Sylvesterallee	1928	Wurtkamp	1940	Eidelstedter Platz	1955	Lohkampstieg	1991
Vogt-Kölln-Straße	1928	Ameisenkamp	1944	Keilende	1955	Nyswanderweg	1994
Waterhörnstraße	1928	Grillenweg	1944	Mühlenustieg	1955	An der Mühlenau	1996
Wischhofsweg	1928	Immenweide	1944	Richtbornweg	1955	Simon-Wannewitz-Ring	1996
Krögen	1929	Brummerskamp	1948	Holsteiner Chaussee	1956	Von-Appen-Straße	1996
Mesterfeld	1929	Niendorfer Gehege	1948	Krupunder Weg	1956	An der Feldmark	nach 1997
Olloweg	1929	Rungwisch	1948	Feldrosenweg	1957	Johann-Schmidt-Straße	2004
Weidplan	1929	Spanische Furt	1948	Goldnesselweg	1957	Op de Eilstede	2008 (?)
Zweigweg	1929	Grenzacker	1949	Schlüsselblumenweg	1957		

Eidelstedter

Straßennamen nach Tieren

Ameisenkamp
Bussardweg
Goldkäferweg
Grillenweg
Heimchenweg (Grille)
Immenweide (Biene)
Turmfalkweg
Uhuweg

Eidelstedter Straßennamen nach Ortschaften

Ellerauer Weg (nordöstl. Quickborn)
Halstenbeker Stieg
Halstenbeker Straße
Halstenbeker Weg
Haseldorfer Weg (nordwestl. von Wedel)
Holsteiner Chaussee
Kieler Straße
Krupunder Weg
Lentförhdener Weg (an B4, südl. Bad Bramstedt)
Ottensener Straße
Pinneberger Chaussee
Schnelsener Weg

Einige Eidelstedter Straßennamen nach Flurnamen

Beentkamp:	Beent = Binse, Ginster
Deepenbrook, -kamp, -weg:	tiefes, feuchtes Land
Dörpsweg:	Dorfweg
Dorpsfelde:	Dorffeld
Dürenackersweg:	trockener Acker
Fangdieckstraße:	hier wurde das Wasser für die Mühle in einem Teich (Dieck) aufgefangen
Farnhornstieg:	mit Farn bewachsenes spitz zulaufendes Land
Hornack-redder, -swisch:	nach Flurbezeichnung 'Op'n Horneck'
Hörgensweg:	nach der Flurbezeichnung 'Op'n Hörgen'
Krögen:	nach dem Flurnamen 'Krogen'
Lohhörn:	Loh = Eichwald, Hörn = Landecke
Lohkamp-stieg, -straße:	nach Flurnamen. Mit Eichen bestandenes sumpfiges Gebiet
Lohwurt:	Flurname: Wohnhügel mit Eichen bewachsen
Lüttendeel:	'Lütjendeel' = Kleiner Teil
Lüttwisch:	kleine Wiese
Mesterfeld, -weg:	Feld des Schulmeisters
Netthörn:	Flurnamen: Netthöhren, Nethorn und Netthörnskamp
Olloweg:	Flurname, der 'alter Wald' bedeutet
Oortskamp:	Oort = Ort, Spitze, Ecke
Redingskamp:	Gemeinschaftswiese der Interessengemeinschaft (Reding) der Hufner eines Dorfes
Reemstückenkamp:	Flurname 'Rehmstücken', Erosionsschutz durch Baumreihen auf den Feldern
Spanische Furt:	Flurname 'Spanforthwisch'
Steinwiesenweg:	steinige Wiesen
Teinstücken:	Flurname 'Up de Teinstücken'. Zehn Stücke
Upn Hornack:	nach Flurbezeichnung 'Op'n Horneck'
Weidplan:	ebenes Weidegebiet, Plan = Ebene
Wischhofsweg:	Hauskoppel

Sonstige Straßennamen nach Flurnamen:

Amerkamp, Binsbarg, Brummerskamp, Duvenacker, Fohrwisch, Heidacker, Holloswisch, Niekampsweg, Rungwisch, Waterhörnstraße, Wiebischenkamp, Wurtkamp

Eidelstedter Straßennamen nach ihrer Art und Lage

Am Mühlenteich
An der Feldmark
An der Mühlenau
Bollweg
Burbekstraße
Dammstraße
Furtweg
Im Keil (Keil aus Bahndämmen DB/AKN)
Jaarsmoor
Karkwurt
Keilende (Keil aus Bahndämmen DB/AKN)
Krummer Kamp
Möhlenort
Mühlenaustieg
Mühlenuweg
Muldenweg (zw. Pflug- und Baumacker)
Nebenbahnstraße
Niendorfer Gehege
Reichsbahnstraße
Sandgrube (bei Schnackenburgallee)
Torfweg



?:

Dallbregen

Dallbregenstieg

Kapitelbuschweg (Domkapitel?)

Eidelstedter Straßennamen nach Pflanzen, Blumen und Acker

Motiv Baum:



Alpenrosenweg
Christrosenweg
Edelweißweg
Feldrosenweg
Fuchsienweg
Georginenweg
Gladiolenweg
Gloxinienweg
Goldnesselweg
Goldregenweg
Herzblumenweg
Irisplatz
Jasminweg
Levkojenweg
Magnolienweg
Safranweg
Schachblumenweg
Schlüsselblumenweg
Schneeballweg
Seerosenweg
Seidelbastweg
Sterndoldenweg
Strohblumenweg
Syringenweg
Trollblumenweg
Waldrebenweg

Motiv Acker:

Baumacker
Furchenacker
Grenzacker
Kornacker
Pflugacker
Rebenacker
Steinacker
Wiesenacker
Wildacker

Eidelstedter Straßennamen nach Personen

- Albrechtstraße:** Paul Albrecht, Altonaer Zweigstellenleiter der Wohnungsbaugesellschaft 'Heimstätten'
- Antonie-Möbis-Weg:** Clara Hedwig Antonie Möbius (1896-1976), geb. Schmidt, Widerstandskämpferin, Kommunistin und Mitglied der Hamburgischen Bürgerschaft von 1931-1933.
- Drieschweg:** Hans Driesch (1867-1941), Zoologe und Philosoph, in Hamburg aufgewachsen
- Heimstättenstraße:** siehe Albrechtstraße
- Hellasweg:** Der Griechische Vizekonsul in Hamburg, Demetrius Tsakas kaufte sich 1917 einen Eidelstedter Bauernhof
- Hilpertweg:** Werner Hilpert (1897-1957), CDU Politiker und Präsident der Deutschen Bundesbahn (1952-57)
- Hinschstraße:** Jochim Hinsch (1847-1930), Lehrer u. Gemeindevorsteher
- Johann-Schmidt-Straße:** Erster 1. Vorsitzender des Eidelstedter Bürgervereins (gegründet 1.09.1901)
- Köllns Acker:** Eidelstedter Bauernfamilie
- Kollenhof:** Vogthufe 'Kollenhof' der Stellingener Hufnerfamilie ab 16. Jahrhundert
- Konrad-Hager-Straße:** Fabrikant und Vorbesitzer Konrad Hager (1893-1980)
- Lampéstraße:** Erbauer der Mühle „Lampé“
- Mählstraße:** Joachim Mähl (1827-1909), niederdeutscher Dichter
- Mergenthalerweg:** Ottmar Mergenthaler (1854-1899), Erfinder der Linotype-Setzmaschine
- Nyswanderweg:** Maria Nyswander (1919-1986), amerik. Spezialistin für die Behandlung Drogenabhängiger. Mitentwicklerin der Methadon-Therapie
- Ottostraße:** Vorbesitzer des Geländes Baumeister Otto Timm (1912-26 EBV Vorsitz)
- Richtbornweg:** Julius Caspar Richtborn (1680-1730), erster Erbpachtmüller der Eidelstedter Mühle
- Schnackenburgallee:** Altonaer Oberbürgermeister Bernhard Schnackenburg (1867-1924)
- Simon-Wannewitz-Ring:** Simon Wannewitz (1815-1895), Jagdaufseher über die Eidelstedter Gemeindejagd
- Sven-Hedin-Straße:** Sven Anders Hedin (1865-1952), schwedischer Asienforscher
- Sylvesterallee:** Altonaer Stadtbaurat und Senator Friedrich Sylvester (1871-1914)
- Thormannstieg:** nach dem angeblich ersten Schmied in Eidelstedt um 1800
- Vogt-Kölln-Straße:** sämtliche Vögte der Gemeinde Schnelsen kamen 1598 bis 1828 aus der Familie Kölln
- Von-Appen-Straße:** Kurt von Appen (1910-1936), Kunsttischler aus Stellingen, Widerstandskämpfer
- Wendrichstraße:** Vorbesitzer und Erbauer der Straße Johann Gottlieb Wendrich (1836-1894), Schmied
- Wiebelstraße:** Karl Wiebel (1808-1888), Naturwissenschaftler, Professor am Akad. Gymnasium
- Wullenweberstieg:** Eidelstedter Bauernfamilie

Anregungen, Quellen, Literatur

Die Eidelstedter Chronik (Jochim Hinsch, Schönfeldts Buchdruckerei, 1926)
Hamburger Straßen- und Verkehrsatlas (Schaffmann und Kluge, ca. 1965)
Geschichte von Eidelstedt (Otto Hintze, Verlag R. Steinborn, 1965)
Hamburger Adressbuch 1966 (Dank an Museum für hamburgische Geschichte)
Die Hamburger Straßennamen (H. Beckershaus, Kabel Verlag, 1997)
Hamburgs Straßennamen erzählen Geschichten (C. Hanke, Medien- Verlag Schubert, 1997)
Die Namen der Hamburger Stadtteile (H. Beckershaus, Kabel Verlag, 1998)
Kleines Lexikon Hamburger Begriffe (D. Tilgner, Zeise Verlag, 1999)
Die Reihe Archivbilder Hamburg - Eidelstedt (Peter Jäger, Sutton Verlag, 2007)
Die Orts- und Gewässernamen der freien und Hansestadt Hamburg (W. Laur, Wachholtz Verlag, 2012)
Hamburger Abendblatt
Eidelstedter Anzeiger
Vermessungsamt Hamburg (Luftfotos)
Eidelstedter Heimatmuseum
Eigene Fotos
www.wikipedia.de
www.openstreetmap.de

Vielen Dank!

